

# 第 42 回地盤工学研究発表会

## 技術展示


【主 催】 社団法人地盤工学会

【日 時】 平成 19 年 7 月 4 日～6 日

【場 所】 名古屋国際会議場 イベントホール

### 【展示内容】

関西圏地盤情報データベースを「関西圏の財産」と位置づけ活動を行っている関西圏地盤情報ネットワークの紹介と地盤情報 DB を利用した研究内容の紹介を行った。



技術展示 出展状況

# 技術展示 出展ブース目録



## 関西圏地盤情報ネットワーク

KG-NET : Kansai Geo-informatics Network

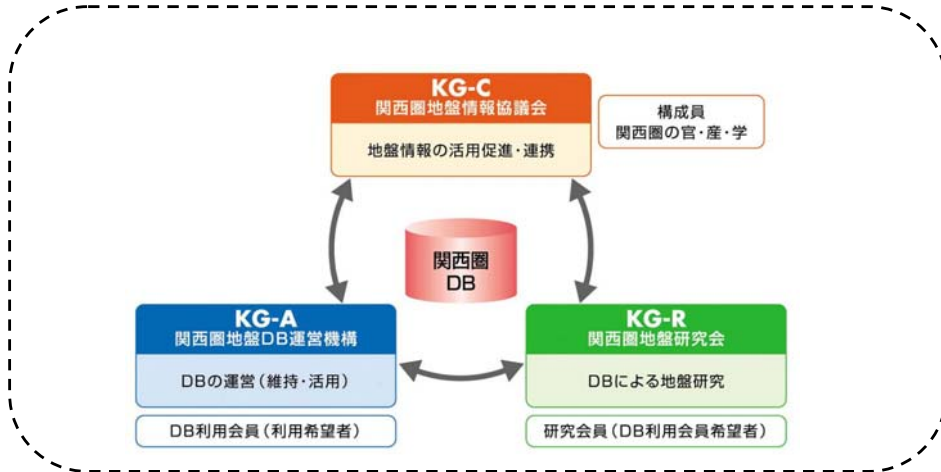
関西圏では、ほぼ20年前より地盤情報データベースの構築と地盤研究の活動がはじまり、2005年から3つの組織が「関西圏地盤情報ネットワーク(KG-NET)」を形成して活動の輪を広げています(下図参照)。

KG-NETは、約5万本のボーリングデータから構成される「関西圏地盤情報データベース」を「関西圏の財産」と位置づけ、関西圏における地盤情報活用の更なる発展を担うことを目的に各々の役割を分担して活動を進めています。このデータベースは、これまでに地盤研究はもとより地震防災検討、地盤環境調査、建設活動などに幅広く活用されています。

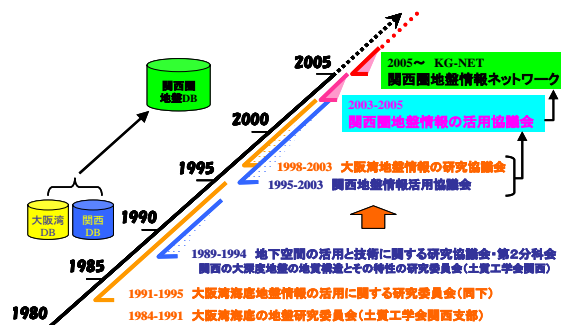
また、このデータベースは、**関西圏地盤DB運営機構のDB利用会員にCD-ROM**で提供されます。参加を希望される方は、下記窓口までお問合せください。



関西圏地盤情報データベース CD-ROM



関西圏地盤情報データベース  
ボーリング位置(約5万本)



地盤研究から始まった関西圏地盤DBの構築と活用

### KG-NET・関西圏地盤情報協議会

窓口：近畿地方整備局

企画部 技術調査課

港湾空港部 海洋環境・技術課

TEL.06-6942-3826 FAX.06-6941-1812

TEL.078-391-3103 FAX.078-325-8288

### KG-NET・関西圏地盤DB運営機構, KG-NET・関西圏地盤研究会

窓口：(財)地域地盤環境研究所 地盤情報グループ

TEL.06-6539-2972 FAX.06-6578-6253 E-mail:geodick@geor.or.jp

